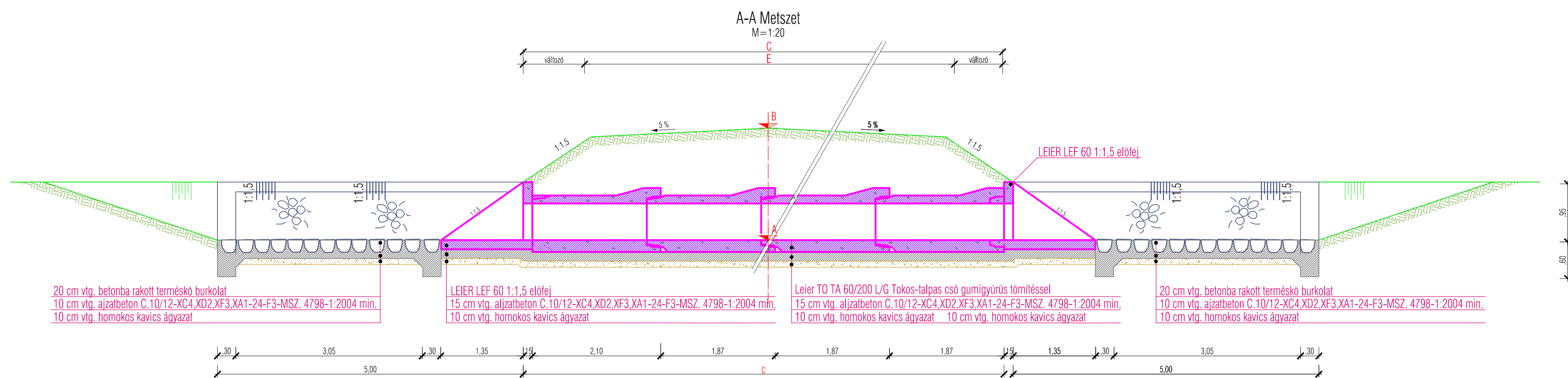
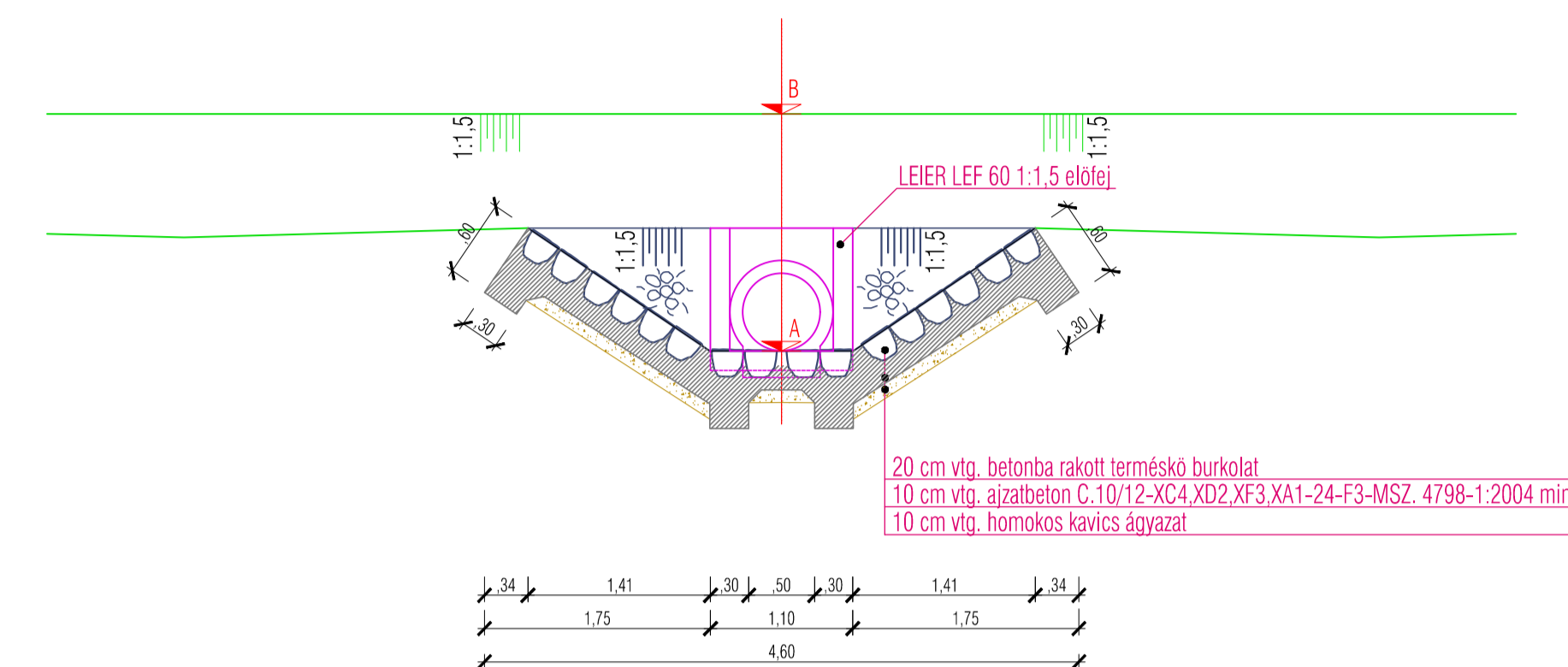


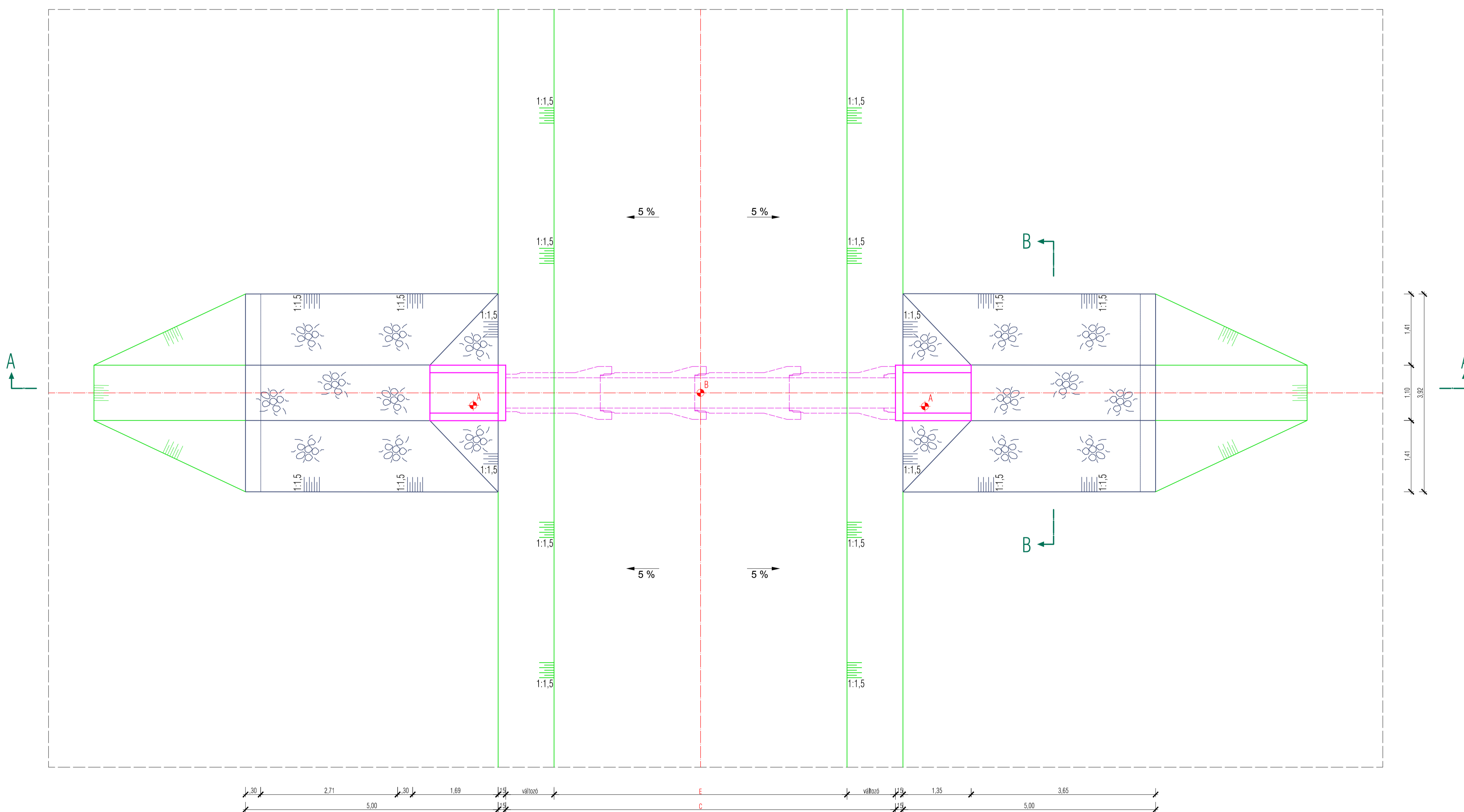
A-A Metszet
M=1:50



B-B Metszet
M=1:50



Felülnézet
M=1:50



S.sz.	Műtárgy jele	Beépítés helye	változó méretek					koordináták	
			A m.B.f.	B m.B.f.	C m	D Ø	E m	x	y
1.	T-1	feldűt alatti átvezetés	87.40	88.20	12.70	600	7.00	797761.31	243498.11
2.	T-2	feldűt alatti átvezetés	87.40	88.20	12.70	600	7.00	797792.83	243492.42
3.	T-3	feldűt alatti átvezetés	87.35	88.50	12.70	600	8.50	799606.34	243333.16
4.	T-4	feldűt alatti átvezetés	87.30	88.65	12.70	600	8.50	799640.25	243527.75
5.	T-5	feldűt alatti átvezetés	87.25	88.65	12.70	600	8.50	799677.32	243522.33

A terv magassági adatai Balti alapsíkra vonatkoznak.
A helyszínrajzi koordináták Egységes Országos Vétületi Rendszerben (EOV) készültek.
Kiindulási almagasság: Hortobágy, vasútállomás épület falában lévő falcsap, szintezési alappont melynek magassága: 91,37 m.B.f.

LIFE11 NAT/HU/924 LIFE+
"Large scale grazing management of steppe lakes in the Hortobágy"

Ezen terv a "KÖRÖS-AQUA" Kft. szellemi alkotása. Az 1999. évi III. törvény 51.§-a értelmében szerzői jogvédelem alatt áll.
Teljes egészének vagy részleteinek bármilyen felhasználása a tervező hozzájárulása nélkül tilos!
A jogszabályon felhasznált kármentési kötelezettséget eredményező.

Ügyvezető: Fábó István	"KÖRÖS-AQUA" TERVEZÉSI, BERUHÁZÁSI ÉS KERESKEDELMI KFT. 5501 Békéscsaba, Szent István tér 4. (tel: 66/218-390)	Dátum: 2016.11
Vezető tervező: Fábó István	Munka helye és megnevezése: HORTOBÁGYI NONPROFIT KFT. Vízilétesítmény javrehabilitáció kiviteli terve	Méretarány: 1:50
Tervező: Melian Judit	Rajz tárgya: NÁ 60 cm-es CSŐÁTEREZÉS BEÉPÍTÉSI TERVE Zámi projekterület	Munkaszám: K-017-2014
Szerkesztő: Kereki Tamás		Rajzsorszám: R-7

C.4